

Groupe de travail "Portrait de territoire"

Synthèse des échanges du 16 septembre 2022



Le projet d'Observatoire territorial et citoyen

Pourquoi ce projet ?

Le projet émerge au cours de l'année 2021 à partir d'un constat : malgré l'ouverture des données publiques qui s'est fortement développée, l'accès à aux données reste complexe, et est bien souvent réservé à des spécialistes.



Faciliter l'**accès**, la **compréhension** et l'**analyse** de données pour un public non spécialiste de l'open data constitue l'un des enjeux majeurs de cet observatoire, et sera l'occasion de renforcer la coopération entre citoyens, élus, et agents des collectivités.

Les groupes de travail

Dans le cadre de la 2e phase du projet centrée sur les données, nous animons trois groupes de travail :

- Groupe "**Portrait de territoire**"
- Groupe sur la **thématique de l'eau**
- Groupe sur l'**alimentation et l'agriculture**



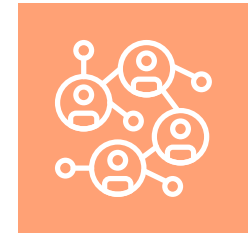
L'Observatoire permet d'apporter des données, des cartes et des graphiques pour augmenter les réflexions de ces groupes de travail.

Les deux volets de l'application

L'application est divisée en **deux volets différents** :

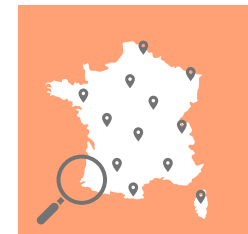
Un volet "**Conseils de développement**"

Pour une meilleure connaissance des conseils de développement



Un volet "**Données territoriales**"

Pour une meilleure compréhension des territoires en simplifiant l'accès et l'appropriation à des données locales sur des thématiques variées



Pour en savoir plus, vous pouvez consulter la plaquette de présentation de l'Observatoire [ici](#)



Le **16 septembre 2022**, une vingtaine de président·es, membres ou technicien·nes de conseil de développement ont pris part à la quatrième réunion du groupe de travail "Portrait de territoire".

Ce temps d'échange a été l'occasion de faire un bref retour sur le contenu de l'application et ses différents enjeux, mais également de revenir sur les **objectifs de ce groupe de travail**, et sur les travaux déjà réalisés.

Les participants ont ensuite été répartis en petits groupes afin de réfléchir ensemble à leurs attentes et aux **thématiques pertinentes** à explorer pour **enrichir** ce portrait de territoire.

Vous trouverez dans ce document la retranscription des différents points échangés entre les participants lors des sessions de groupe, et une synthèse des échanges en plénière.

9 H 15

**ACCUEIL, INTRODUCTION ET
TOUR DE TABLE**

9 H 45

**PRÉSENTATION DE L'AVANCÉE DES
TRAVAUX DU GROUPE DANS
L'OBSERVATOIRE**

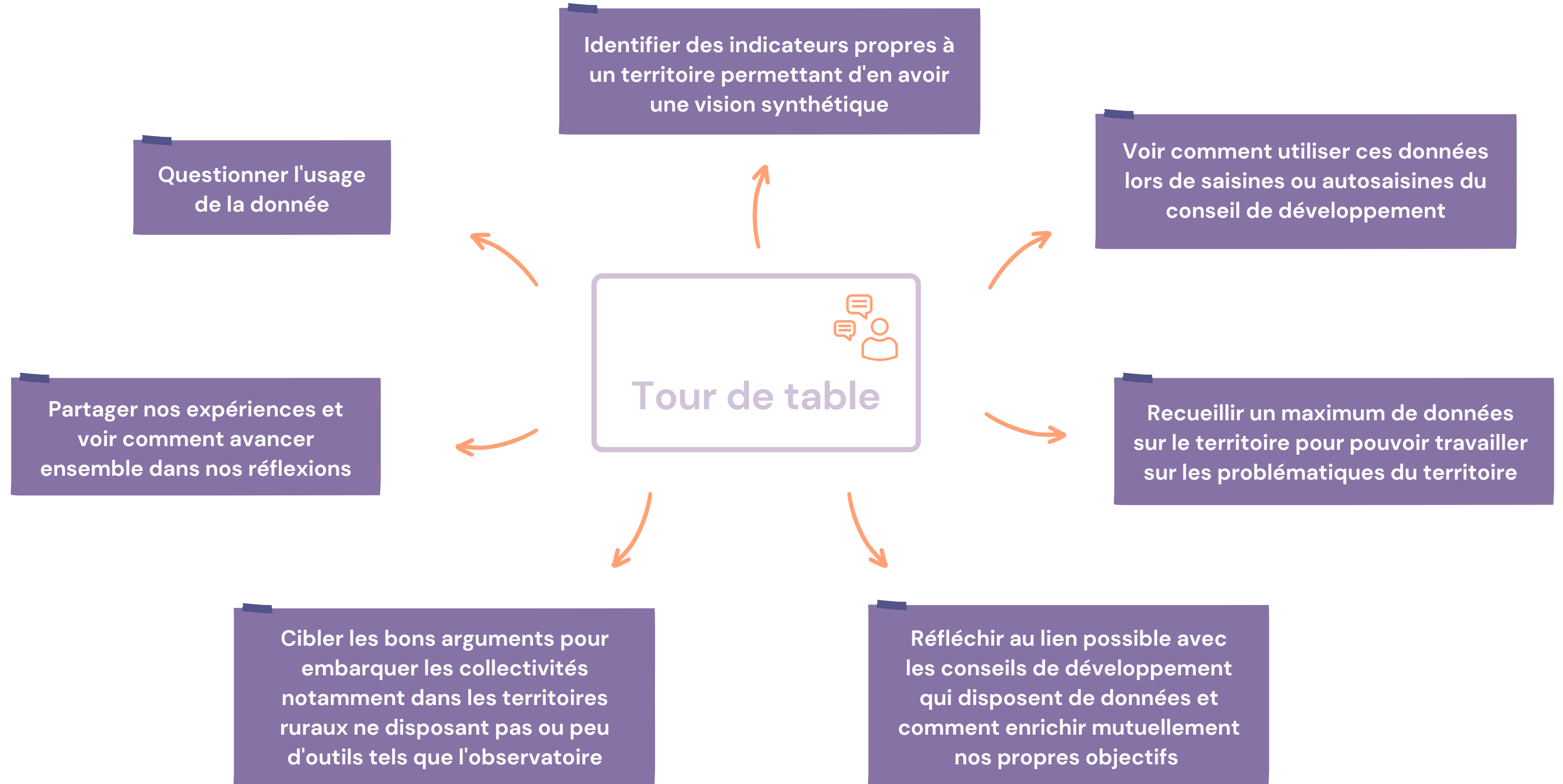
10 H 00

**PARTAGE DES THÉMATIQUES ET
DES PISTES À EXPLORER**

10 H 30

**RESTITUTION, PERSPECTIVES ET
CONCLUSION**

Les attentes exprimées



Le groupe "Portrait de territoire"



ENJEU DU GROUPE

Proposer un portrait de territoire "générique" accessible au plus grand nombre, pour l'ensemble des conseils de développement membres de la Coordination nationale.

OBJECTIFS

- ✓ Définir un portrait de territoire axé sur les besoins des conseils de développement.
- ✓ Comprendre les données collectées.
- ✓ Réfléchir à la meilleure façon de les présenter et de les structurer dans l'application.



CONTENU DU PORTRAIT

Un onglet "Portraits de territoire" structuré en deux pages, résultat du travail réalisé lors des précédents réunions du groupe de travail, est accessible avec :

- Une page "**Situation géographique**" qui présente le territoire du conseil de développement dans sa région administrative (bassins de vie, bassins d'emploi...)
- Une page "**Démographie**" qui présente des indicateurs sur l'item population (analyse par tranche d'âge, genre, catégorie socio-professionnelle...)

Thématiques et perspectives à explorer

01 Engagement citoyen

Évaluation de la participation aux élections

Associations présentes sur le territoire

Autres structures, lieux de débats et d'échange

02 Énergie

Sobriété énergétique

Lieux de production

Lieux de consommation

03 Santé - Santé environnement

Mesure des impacts sur la santé :

Accès aux soins

Qualité de l'air

Pollution

Bruit

Eau

04 Enseignement

Accès à l'enseignement

Nombre d'enseignants (à tous les niveaux)

Formations

06 Évolution du territoire

Fusion de territoires

Séparation de territoires

05 Logement

Nombre de déménagements

Prix du m²

Logements vacants

07 Économie et emplois

Activité économique

Zones d'attractivité

Taux de l'emploi


08 Mobilités


Modes de déplacement

09 Pistes à explorer


Des indicateurs sur :

La qualité de vie, le bien-être :

 Est-ce que le territoire donne satisfaction aux habitants ?

 Aujourd'hui, peu de données existent sur la qualité de vie.

La résilience aux changements climatiques :

 Est-ce que l'on a des données pour identifier et mesurer la résilience des territoires ?

Ces deux axes sont importants car déterminants pour l'attractivité d'un territoire.

Points de vigilance exprimés

Ne pas faire de cet observatoire une copie de l'INSEE, mais qu'il soit développé en lien avec les préoccupations des conseils de développement.

Faire un outil accessible, qui ne soit pas trop technique, afin que tous (conseils de développement, citoyens, élus, agents de collectivités...) puissent s'en saisir.

Récupérer des données pour permettre la comparaison entre territoires équivalents et dépasser les frontières intercommunales (ex : PCAET)

Faire une application "ludique", pratique, ergonomique et facile d'accès.

Prochaines étapes

Prochaine réunion

- Le 14 octobre 2022
- De 9h15 à 10h45
- En visioconférence zoom



Ordre du jour

- Retour sur les éléments et contributions proposés lors de cette première réunion
- Choisir les thématiques à intégrer dans l'Observatoire à partir de ces contributions



Je participe

- Soit en apportant ma contribution en assistant aux réunions du groupe de travail.
- Soit en m'impliquant davantage en travaillant directement avec l'équipe technique entre les réunions du groupe.

Merci de nous transmettre votre réponse par mail.

**Je m'inscris à la prochaine
réunion du groupe de travail**

FORMULAIRE D'INSCRIPTION



Ce projet vous intéresse ?

Votre conseil de développement fait partie de la Coordination nationale et vous souhaitez avoir un compte au sein de l'Observatoire ?

N'hésitez pas à nous contacter !



Pauline SOUBIEUX - Cheffe de projet

pauline.soubieux@conseils-de-developpement.fr

07 52 05 36 52