Coordination nationale des Conseils de développement

Groupe de travail
Alimentation et agriculture

Synthèse des échanges du 13 décembre 2022

La **quatrième réunion** du groupe "Alimentation et agriculture" a réuni 19 participants - 16 conseils de développement.

Dans un premier temps, les participants ont assisté à l'intervention de **Gabriel Bouillon**, chargé de mission Agriculture et Directeur de projet CTE* et PAT**, Communauté d'agglomération du Pays de Grasse (CAPG).

L'objet de cette présentation ? Retour sur la **genèse et l'élaboration du PAT** sur le territoire de la communauté d'agglomération du Pays de Grasse, et participation du conseil de développement à la démarche.

- Le document présenté lors de la réunion est disponible ici.
- L'enregistrement de la présentation est disponible ici.

Dans un second temps, les participants ont assisté à la présentation de la structuration des données agricoles, désormais **accessibles à tous au sein de l'Observatoire territorial et citoyen**, dans la rubrique "Thématiques".

Vous trouverez dans ce document une courte synthèse de l'intervention de Gabriel Bouillon, ainsi que la retranscription des échanges en plénière.

*CTE : Contrat de transition écologique/**PAT : Projet alimentaire territorial

10 H 30

PRÉSENTATION DE GABRIEL BOUILLON, PAT DE LA CA DU PAYS DE GRASSE

11 H 00

TEMPS DE QUESTIONS/RÉPONSES

11 H 30

PRÉSENTATION DES DONNÉES AGRICOLES ACCESSIBLES DANS L'OBSERVATOIRE

12 H 00

CONCLUSION

Accéder à la présentation complète de Gabriel Bouillon

Intervention de Gabriel Bouillon – Synthèse (1)

Historique du projet alimentaire territorial (PAT) de la CAPG :

2014

- **Volonté** de la part des élus de s'engager dans un PAT.
- Participation au réseau régional "Circuits-courts", préfiguration de ce qu'allait être le PAT.
- Création de la CA du Pays de Grasse (23 communes).

2016

- Sollicitation claire des élus pour essayer d'améliorer l'approvisionnement local de la restauration collective municipale.

2018

- Création de Cap Azur qui regroupe 4 EPCI.
- 1er semestre : Recrutement d'un stagiaire DU "Alimentation durable".
- 22 Février : Assises de l'Agriculture, présentation de premiers diagnostics (Safer, PNR, chambre d'agriculture, département des Alpes maritimes…).
- Le réseau régional "Circuits-courts" s'est transformé **en réseau régional "PAT"**.
- 2e semestre : Candidature PAT, refus de labellisation par le ministère.

2021

- Présentation de la candidature pour une nouvelle labellisation du PAT au **CD du Pays de Grasse.**
- Ajout de la représentation de la société civile dans le comité de pilotage par **l'ajout du CD,** garant de la concertation qui allait ressortir des ateliers.

2022

- Suite à la labellisation du PAT, **recrutement d'une cheffe de projet**, en charge de **l'animation du PAT** pendant deux ans.
- Cela devait permettre la mise en place d'un **plan d'action,** et la **gouvernance souhaitée** pour le PAT.

Avril : **lancement du PAT.**

- Événement d'une journée avec pour objectif la remise à niveau complète des participants sur le PAT, afin de commencer à les positionner sur un sujet en vu des ateliers qui allaient suivre.

Intervention de Gabriel Bouillon – Synthèse (2)

Comment fonctionne le PAT ?
La concertation :

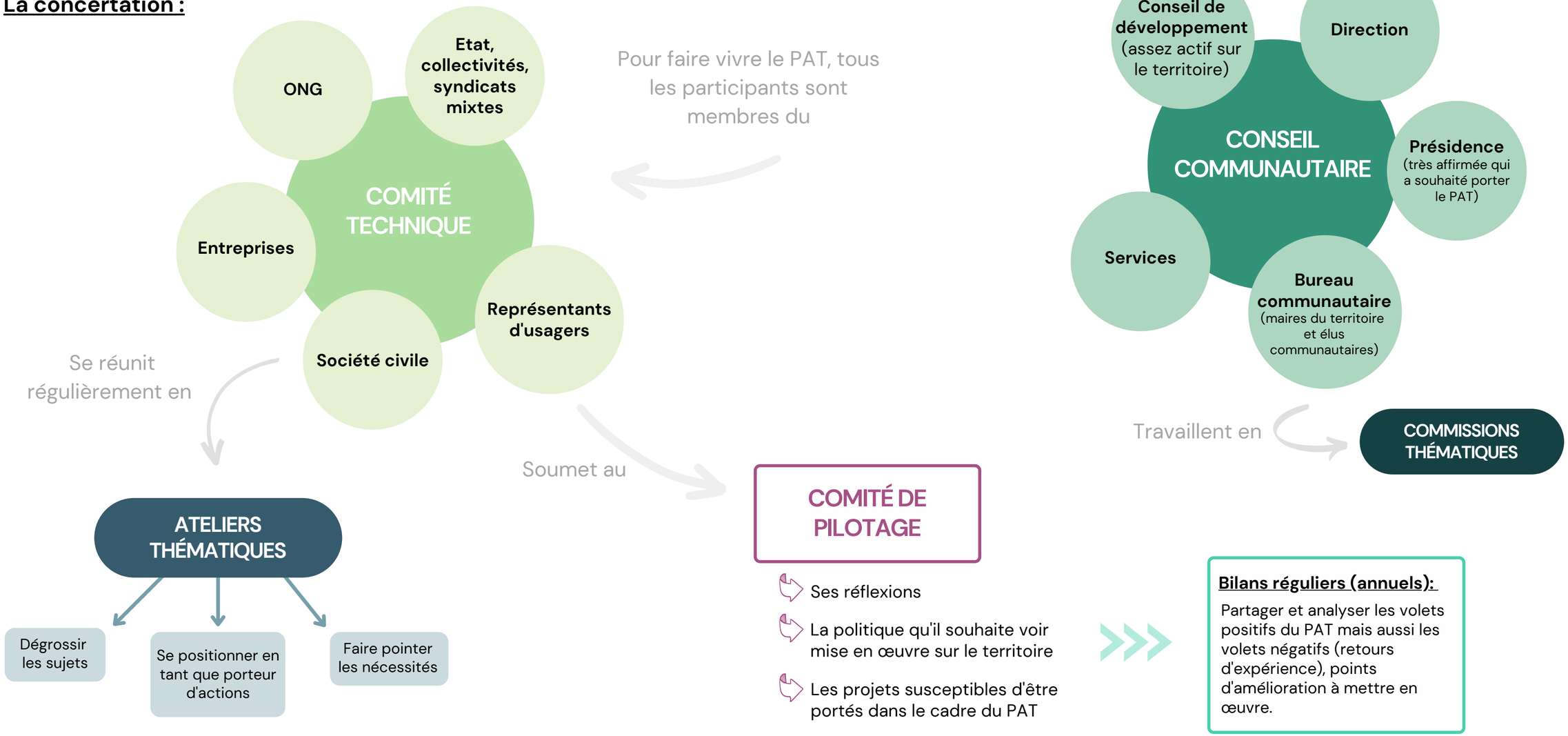

Intervention de Gabriel Bouillon – Synthèse (3)

Bilan des premiers groupes de travail en juin 2022 :

6 thématiques

6 groupes de travail réalisés

- Foncier, installation, production, filières
- Logistique, transformation, commercialisation
- Accompagnement des communes
- Précarité alimentaire
- Sensibilisation à l'alimentation durable
- Transition écologique et adaptation au réchauffement climatique



Ambitions du PAT

Propositions provisoires

Se réapproprier la question de notre alimentation et interdépendances.

Questionner et consolider notre souveraineté alimentaire.

Permettre un accès à une alimentation saine et durable pour tous.

Se préparer aux effets du changement climatique sur l'agriculture.

Les leviers

Propositions provisoires

Formation et partage de connaissances

Gouvernance partagée

Transversalité (prise en compte dans les autres politiques publiques)

Expérimentation locale

Intervention de Gabriel Bouillon – Synthèse (4)

Quelques éléments de diagnostic du PAT de la CA du Pays de Grasse :

Un PAT commence par l'acquisition de données…

Données utilisées et analysées	Ce qu'on peut en déduire pour le territoire du Pays de Grasse
Des données sur l'évolution du nombre d'exploitations et de la surface agricole utilisée (SAU) moyenne	Le nombre d'exploitations résiste après une baisse importante depuis les années 1970.
Des données sur la main d'œuvre agricole	Une augmentation importante des salariés est constatée.
Des données sur l'âge des chefs d'exploitation	Les départs à la retraite à venir sont très importants et de nouveaux profils d'agriculteurs émergent.
Des données sur les activités des chefs d'exploitation	Une agriculture diversifiée sous le signe de la qualité.

Deux outils intéressants :

- **CRATER** : un outil numérique de sensibilisation et d'aide au diagnostic de la résilience alimentaire.
- **PARCEL :** un outil web permettant d'évaluer pour un territoire donné les surfaces agricoles nécessaires pour se nourrir localement, ainsi que les emplois agricoles et les impacts écologiques associés à d'éventuels changements de mode de production agricole et/ou de régimes alimentaires.

Intervention de Gabriel Bouillon - Temps de questions/réponses

Quel a été le rôle du conseil de développement dans le processus, et à quel moment est-il intervenu ?

1er point : depuis 2014, avec une nouvelle présidence, une nouvelle intercommunalité et un nouveau conseil de développement, les relations sont très bonnes, ce qui facilite les discussions entre la gouvernance politique et le CD.

2e point : les travaux ont été présentés au CD en amont de la démarche (logique d'appropriation).

3e point : les membres du CD participent aux ateliers dans l'élaboration du PAT. Ils relisent les livrables et sont les garants de la qualité du travail effectué en comité technique et comité de pilotage.

4e point : le CD peut se saisir d'un sujet.

Le CD a-t-il été essentiel dans la démarche ?

Dans le contexte actuel, les élus ont compris qu'il fallait s'ouvrir vers plus de démocratie participative. Mais, il est parfois difficile d'attirer du monde quand les sujets sont très techniques. Or dans le cas de la CAPG, les réflexions et plans d'actions produits sont transmis au CD, qui s'est engagé en retour à participer aux travaux de la CA.

Dans le cadre du PAT de Grasse, quel a été le déclic pour mettre l'ensemble des acteurs, les services, les élus autour de la table, et faire en sorte que les recommandations produites par le CD soient prises en compte ?

Concernant les relations avec les services, dès le lancement du PAT, il y a eu beaucoup de transversalité, et les services ainsi que la direction ont participé. Concernant les élus, ils sont plus ou moins présents dans les groupes de travail selon les sujets, et sont toujours informés de l'avancement du PAT. Ils sont également très sollicités pour les délibérations ou pour les demandes de cofinancements, ou encore pour les prises de décisions.

Le très faible niveau d'autonomie alimentaire sur le département a été évoqué plusieurs fois, avez-vous un plan d'action pour définir une priorisation et réimplanter certaines productions ?

Aujourd'hui ce qui est défini et plus ou moins acquis à l'échelle nationale : la décarnation de l'alimentation et qui tend vers le 100% bio. La priorité sur le territoire de la CAPG, c'est l'émergence d'une agriculture qui n'existe plus sur le territoire : les légumineuses. Mais cela reste difficile d'orienter une production, dans la mesure où il est nécessaire de s'appuyer ensuite sur des porteurs de projets.

Lorsque l'on débute sur un sujet, il est toujours difficile d'identifier les données dont nous avons besoin.

Le rôle du groupe de travail : capter les expériences de territoires et les partager pour qu'elles servent à l'ensemble des CD.

Structuration des données agricoles dans l'Observatoire

ALIMENTATION ET AGRICULTURE

1. Groupe de travail

Suivre le GT

- Présentation de l'initiative
- Cartographie des participants au groupe de travail
- Répartition des CD engagés par région

3. Les PAT

Informations générales

- Cartographie nationale des PAT
- Répartition du nombre de PAT par type de porteur
- Engagement des CD dans les PAT

2. Accéder aux données agricoles

Portrait agricole

- Les activités agricoles dominantes
- Les évolutions de surfaces et d'exploitations entre 2010 et 2020
- Analyse du RPG (relevé parcellaire graphique)
- Répartition et évolution des cultures par année

La géologie

- Carte des couches géologiques attenantes à l'intercommunalité
- Cartes géologiques disponibles pour trois départements : la Charente, la Charente-Maritime, la Vienne

La restauration collective

- Répartition des établissements scolaires par type (école maternelle, école élémentaire, collège, lycée)
- Répartition des établissements par commune
- Cartographie

Contribuer et alimenter le volet "données agricoles"

	Les projets alimentaires territoriaux (PAT)	Cartographie communale des parcelles agricoles	La restauration scolaire
DONNÉES PRÉSENTÉES	Rechercher : Toutes les c	OK	Actions	Modifier	Enregistrer © Observatoire territorial et citoyen, 2022	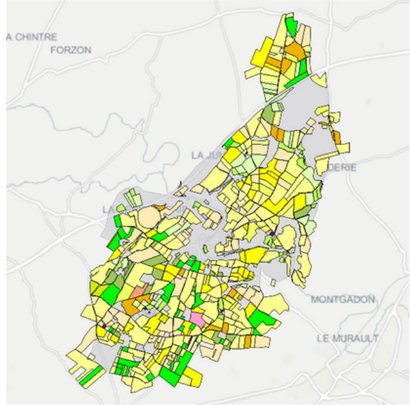 © Observatoire territorial et citoyen, 2022	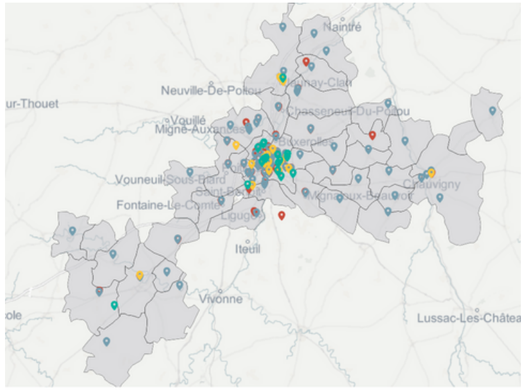 © Observatoire territorial et citoyen, 2022
CONTRIBUER	→ Ce tableau permet à chaque conseil de développement d'indiquer s'il est engagé ou non dans un projet alimentaire territorial, de préciser la nature de cet engagement, et de donner quelques éléments sur ses potentielles actions au cours des derniers mois.	→ Cette carte des parcelles agricoles à l'échelle communale, peut déboucher sur de la collecte de données participatives. En effet, avec le développement d'une interface spécifique, chaque conseil de développement pourrait signaler la présence d'une nouvelle parcelle agricole qui n'aurait pas encore été recensée.	→ Si les données sur les effectifs des écoles maternelles et élémentaires sont accessibles dans l'Observatoire, celles des collèges et lycées ne sont pas renseignées. Or lorsqu'un CD travaille sur un PAT, il est toujours intéressant d'avoir ce volume de repas par jour. Une piste pour compléter les données en lien avec la loi EGAlim : la plateforme créée par l'Etat ma cantine.
PISTES DE RÉFLEXION	Quelle a été l'histoire du PAT sur un territoire donné ?	Qu'est-ce que pourrait apporter un CD sur une donnée très locale dans son territoire ?	Est-il possible d'ajouter des données sur les hôpitaux et les maisons de retraite pour compléter la réflexion sur la restauration collective ?

Prochaines étapes

Prochaine réunion

- Le **14 février 2022**
- De **10h30 à 12h00**
- En visioconférence zoom

Je participe

Vous souhaitez vous impliquer davantage et travailler avec l'équipe technique entre les réunions du groupe sur la disponibilité des données relatives à l'alimentation et l'agriculture ?
N'hésitez pas à nous contacter par mail.

J'accède aux données

- Directement dans l'Observatoire territorial et citoyen : **accéder à la plateforme**
- Dans le padlet dédié au groupe de travail pour retrouver toutes les actualités et comptes-rendus du groupe : **accéder au padlet**

Je m'inscris à la prochaine réunion du groupe de travail

FORMULAIRE D'INSCRIPTION

Coordination nationale des Conseils de développement

Ce projet vous intéresse ?

Votre conseil de développement fait partie de la Coordination nationale et vous souhaitez avoir un compte au sein de l'Observatoire ?

N'hésitez pas à nous contacter !

Pauline SOUBIEUX - Cheffe de projet
pauline.soubieux@conseils-de-developpement.fr
07 52 05 36 52