



L'OBSERVATOIRE TERRITORIAL ET CITOYEN

La plateforme dédiée aux Conseils de développement

Janvier 2026



CONTEXTE

Réservée aux membres de notre réseau, elle rassemble leurs travaux et contributions, des statistiques générales sur les conseils de développement et leur fonctionnement, et met à disposition sous forme de cartes et de graphiques des données sur les thématiques de l'eau et de l'alimentation-agriculture.

Projet ambitieux lancé en 2022 en partenariat avec la société TaDatum, l'Observatoire territorial et citoyen est une plateforme web dédiée aux conseils de développement, instances consultatives prévues par la loi pour éclairer les politiques publiques à l'échelle intercommunale.



SOMMAIRE

01 HISTORIQUE
Le point de départ

02 OBJECTIFS
Pourquoi cette initiative ?

03 CHIFFRES CLÉS
L'Observatoire aujourd'hui

04 UN REGARD SUR LA PLATEFORME

A L'Observatoire des conseils de développement

B Le centre de ressources

C L'état des lieux des conseils de développement

HISTORIQUE

Le point de départ du projet

Pour répondre à cet enjeu, l'Observatoire est d'abord conçu pour faciliter l'accès, la compréhension et l'analyse de données pour un public non spécialiste de l'open data. Il constitue alors un point de départ pour alimenter les discussions sur la nécessité de certaines données et sur la manière de les présenter, dans le but de les rendre intelligibles et accessibles au plus grand nombre.

Né d'une initiative commune entre la CNCD et la société TaDatum, le projet d'Observatoire émerge au cours de l'année 2021 à partir du constat suivant : malgré l'ouverture des données publiques qui s'est fortement développée ces dernières années, l'accès aux données reste complexe et est bien souvent réservé à des spécialistes.

Rapidement, l'Observatoire devient également un outil précieux pour mieux appréhender les conseils de développement leur localisation sur l'ensemble du territoire, de comprendre les projets qu'ils mènent et leur organisation.




OBJECTIFS

Pourquoi cette initiative ?



Pour une meilleure
CONNAISSANCE
des conseils de développement



Pour une meilleure
VISIBILITÉ DES TRAVAUX
des conseils de développement



Pour une meilleure
COMPRÉHENSION
des territoires



Pour plus de
COOPÉRATION
entre conseils de développement

CHIFFRES CLÉS

L'Observatoire aujourd'hui

L'Observatoire met à disposition de tous les conseils de développement membres de la CNCD :

- Une carte et une liste des conseils de développement identifiés
- Des statistiques générales sur le fonctionnement des conseils de développement
- Un annuaire partagé
- Des avis et contributions de conseils de développement
- Des documents de gouvernance et de vie interne des conseils de développement



350

CONSEILS DE DÉVELOPPEMENT

identifiés et cartographiés

+1620

DOCUMENTS

contributions, avis, documents de gouvernance et de vie interne de conseils de développement

430

CONTACTS

recensés au sein de l'annuaire

66

GRAPHIQUES

disponibles dans l'interface "Etat des lieux" des conseils de développement

UN REGARD SUR LA PLATEFORME

A L'Observatoire des conseils de développement

STATISTIQUES SUR LES CODEV

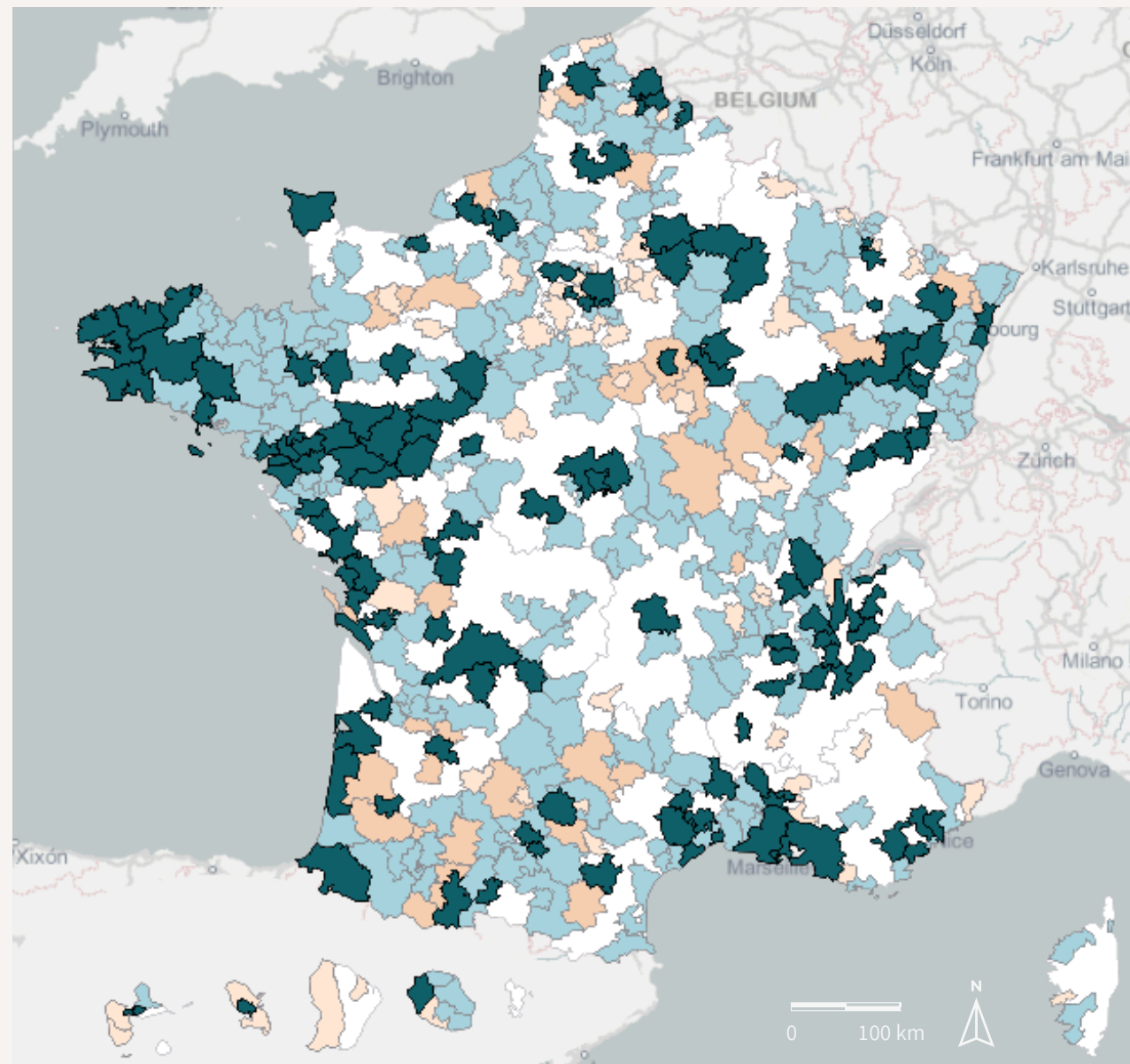
131 CODEV membres de la CNCD

218 CODEV non membres de la CNCD

58 CODEV obligatoires non identifiés (EPCI)

33 CODEV obligatoires non identifiés (PETR)

CARTOGRAPHIE NATIONALE DES CONSEILS DE DÉVELOPPEMENT

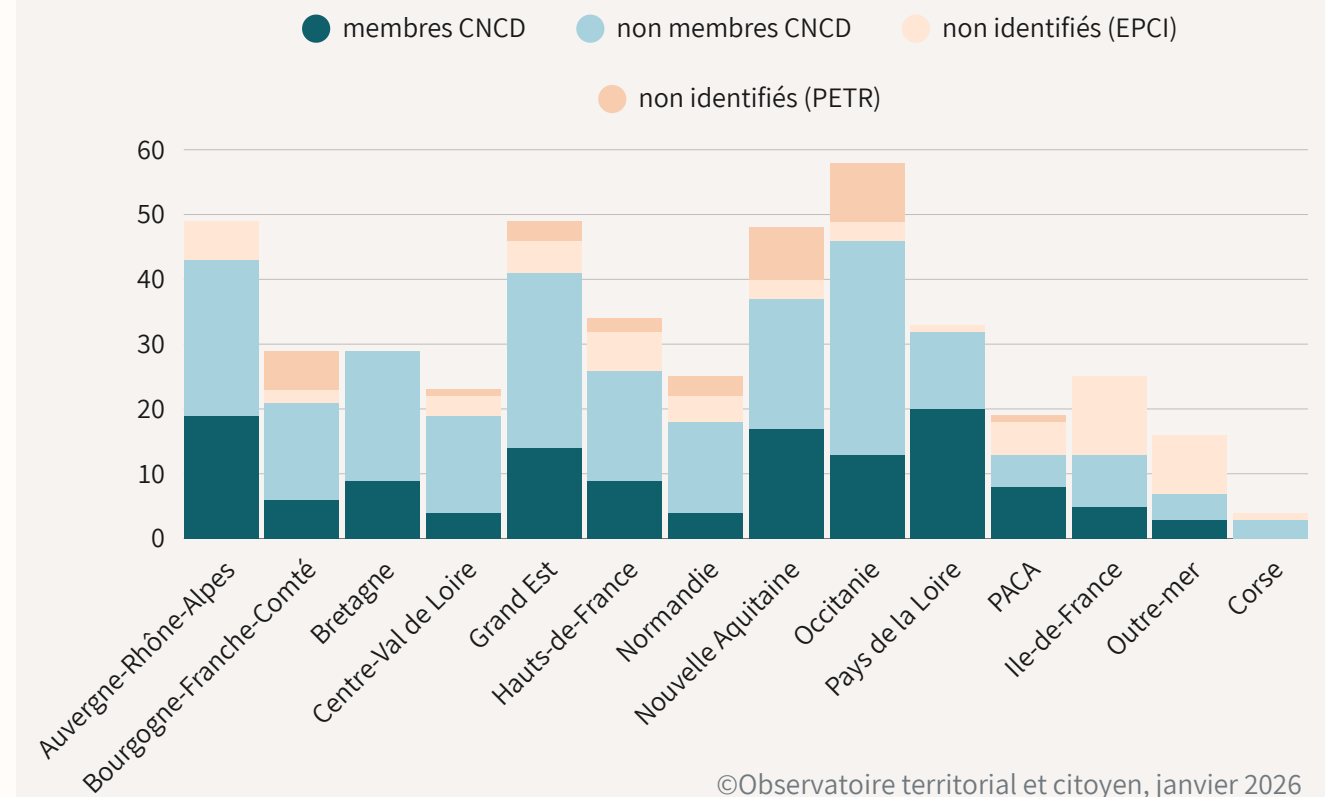


©Observatoire territorial et citoyen, janvier 2026

Quels sont les territoires couverts par les conseils de développement membres de la CNCD ? Où se trouvent les autres conseils de développement ? Sur quels territoires agir lorsqu'aucun conseil de développement n'a été identifié ?

Tel est l'objectif de cette carte et de ce graphique : obtenir une base de connaissances commune collaborative sur les conseils de développement.

RÉPARTITION DES CONSEILS DE DÉVELOPPEMENT PAR RÉGION



©Observatoire territorial et citoyen, janvier 2026

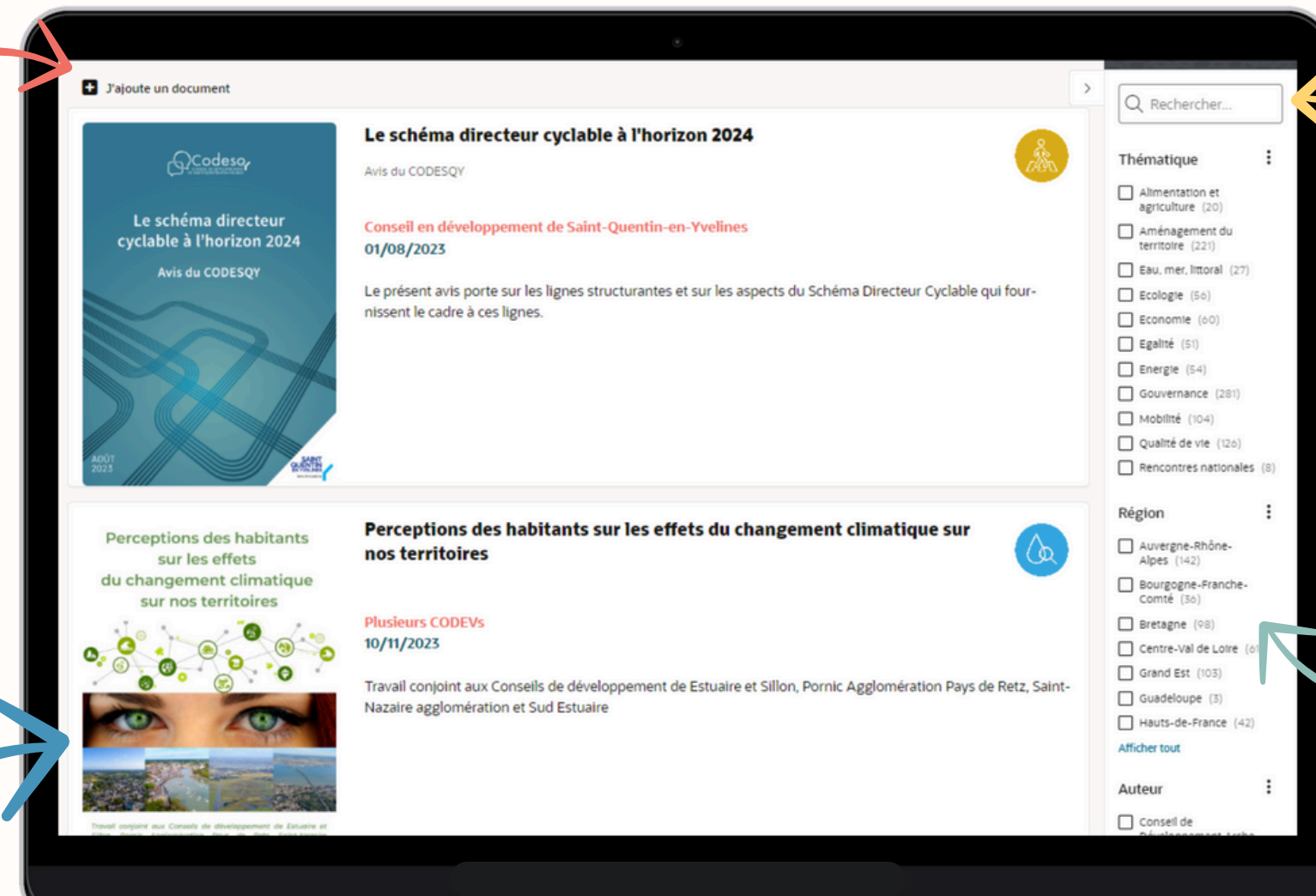
UN REGARD SUR LA PLATEFORME

B Le centre de ressources

Le centre de ressources rassemble plus de 1620 documents produits par les conseils de développement membres de la Coordination nationale. Les documents sont classés par grande thématique, date, auteur, région... et sont consultables et téléchargeables par tous les utilisateurs de l'Observatoire. Des vidéos et des podcasts sont également accessibles.

La possibilité
d'ajouter un
document

1 barre de recherche



1 moteur de
recherche
multicritères

1 fiche descriptive par document



UN REGARD SUR LA PLATEFORME

B Le centre de ressources



69%

DE CONTRIBUTIONS ET AVIS
DE CONSEILS DE DÉVELOPPEMENT



29 %

DE DOCUMENTS DE GOUVERNANCE
DE CONSEILS DE DÉVELOPPEMENT



2 %

DE DOCUMENTS PRODUITS PAR LA CNCD

DES AVIS ET CONTRIBUTIONS CLASSÉS EN 9 THÉMATIQUES PRINCIPALES



Aménagement du territoire



Alimentation et agriculture



Économie et numérique



Mobilité



Qualité de vie




Environnement, climat,
transition écologique



Eau, mer, littoral



Énergie



Égalité et citoyenneté

DES TYPES DE DOCUMENTS VARIÉS

Règlement intérieur
Délibération Poster Avis
Statuts Actes Fiche pratique
Diaporama Enquête Dossier de candidature
Synthèse Dépliant Rapport d'activités
Pacte de gouvernance Charte de coopération
Manifeste Document de présentation

UN REGARD SUR LA PLATEFORME

C L'état des lieux des conseils de développement

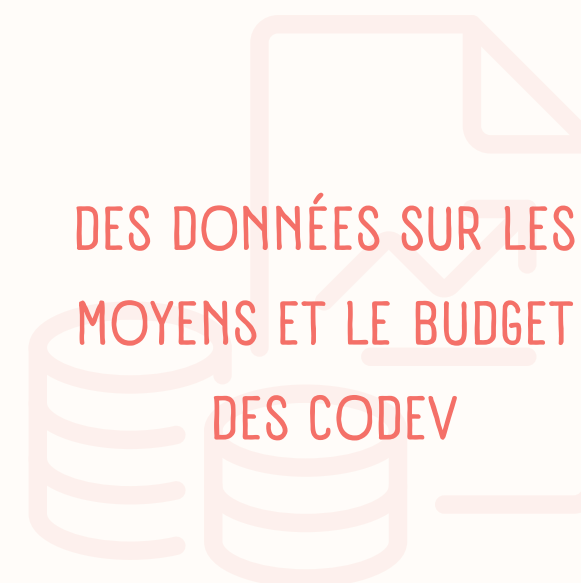
L'état des lieux regroupe des données sur le fonctionnement, des conseils de développement. 22 indicateurs sont analysés et 66 graphiques différents sont accessibles. Les utilisateurs de l'Observatoire peuvent ainsi consulter des statistiques générales sur les conseils de développement, avoir une vue d'ensemble du réseau, se situer par rapport aux autres codev et enrichir leurs pratiques.



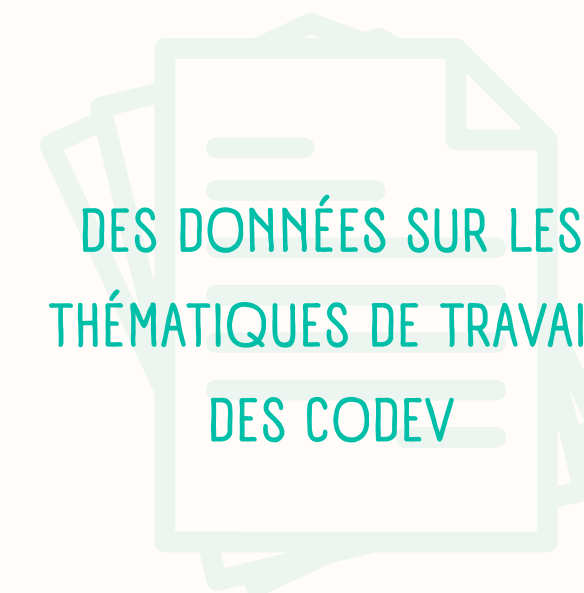
DES DONNÉES SUR LA
COMPOSITION DES CODEV



DES DONNÉES SUR LE
MODE DE GOUVERNANCE
DES CODEV



DES DONNÉES SUR LES
MOYENS ET LE BUDGET
DES CODEV



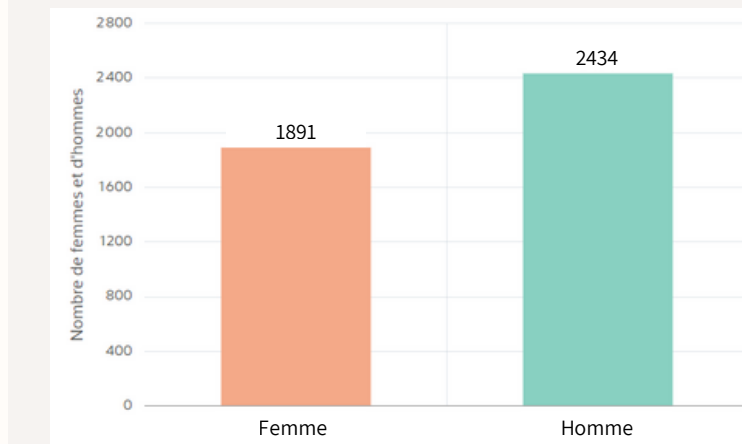
DES DONNÉES SUR LES
THÉMATIQUES DE TRAVAIL
DES CODEV

UN REGARD SUR LA PLATEFORME

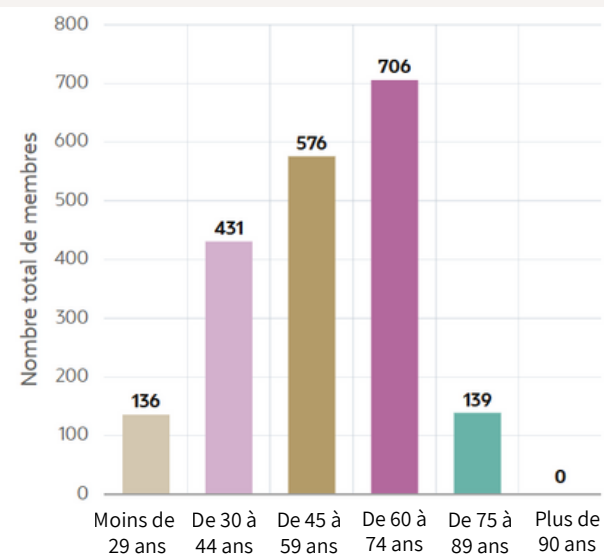
L'état des lieux des conseils de développement

Des données générales :

RÉPARTITION HOMME-FEMME POUR L'ENSEMBLE DES CODEV

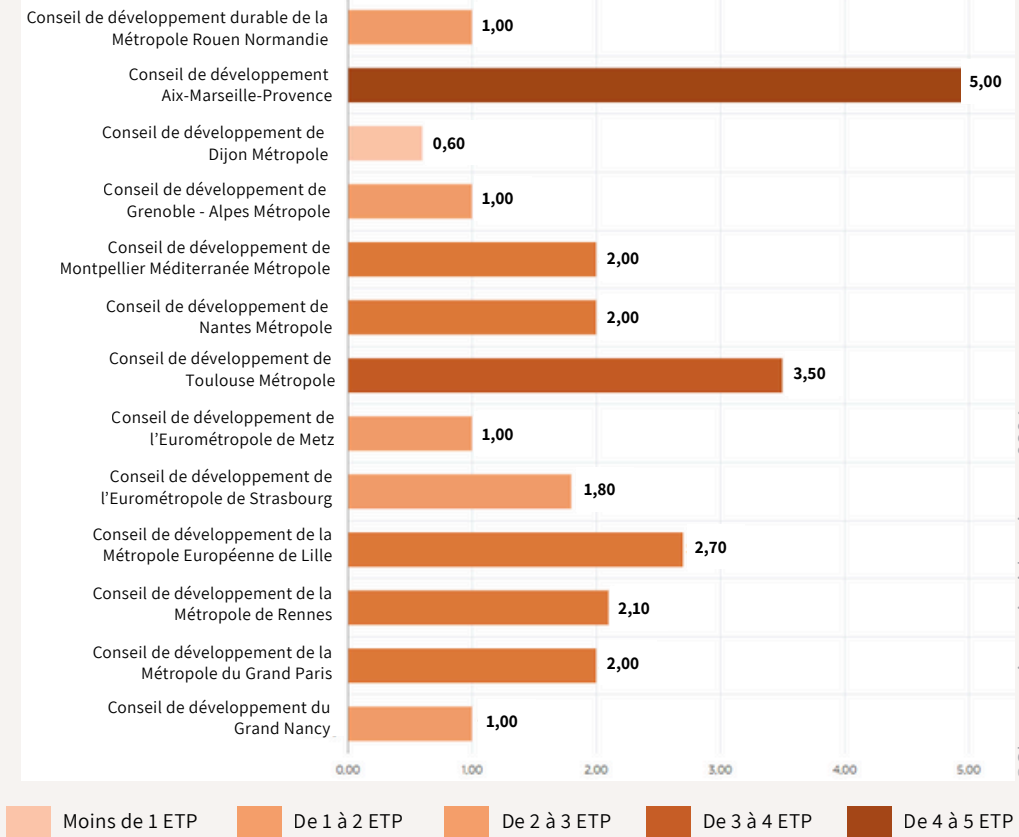


RÉPARTITION DES MEMBRES DES CODEV PAR ÂGE



Des données par type de territoire :

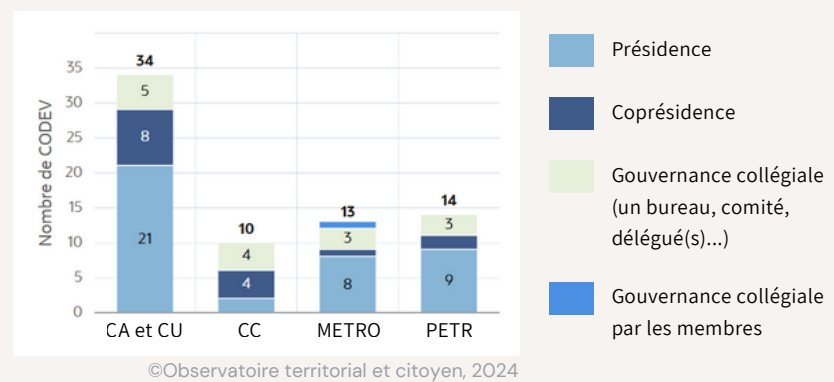
APPUI TECHNIQUE (EN ETP) PAR CODEV DE MÉTROPOLIS



FONCTIONNEMENT DES CODEV DE COMMUNAUTÉS DE COMMUNES



TYPE DE GOUVERNANCE PAR CODEV ET PAR TYPE DE TERRITOIRE



Des données détaillées par CODEV :

CA : Communauté d'agglomération
 CU : Communauté urbaine
 CC : Communauté de communes
 METRO : Métropole
 PETR : Pôle d'équilibre territorial et rural


CONTACT

Vous avez des questions sur l'Observatoire ?

Vous souhaitez accéder à la plateforme ?

Contactez-nous !

Pauline Soubieux, cheffe de projets

 07 52 05 36 52

 pauline.soubieux@conseils-de-developpement.fr

 www.conseils-de-developpement.fr

 16-18 rue d'Arras, Bâtiment D2, 92000 Nanterre





Projet développé en partenariat
avec la société TaDatum



Avec le soutien du Ministère de la Transition
Écologique et de la Cohésion des Territoires